

SIMBOLOGIA


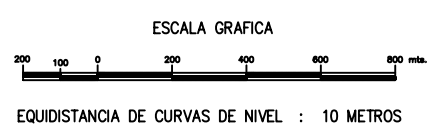
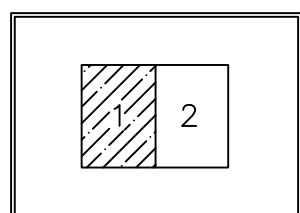
<p>CURVA DE NIVEL INTERIOR</p> <p>CURVA DE NIVEL EXTERIOR</p> <p>CURVA DE REPICAJE</p> <p>PLANO DE CONTROL</p> <p>COA</p> <p>ESQUEJE</p> <p>FOJA</p> <p>QUETA</p> <p>ESQUEJE</p> <p>ESQUEJE</p> <p>CAMPO PARQUEADO</p> <p>CAMPO DE TERRO</p> <p>MAJADA</p> <p>VA FERRO</p>		<p>BO</p> <p>QUEBRADA</p> <p>QUEBRADA INTERMEDIA</p> <p>BOCA</p> <p>FOJA</p> <p>TUNEL</p> <p>CANAL</p> <p>VELOCIDAD</p> <p>CONSTRUCCIONES</p> <p>GRUPO</p> <p>ESTRUCTURA</p> <p>TANQUE</p> <p>CANAL DE AIRE</p>	
----------------------------------------------------------------------------------------------------------------------------------------------------------------------------------------------------------------------------------------------------------------------------	--	-----------------------------------------------------------------------------------------------------------------------------------------------------------------------------------------------------------------	--



LEVANTAMIENTO AEROFOTOMETRICO EN BASE A:

- VUELO GEOTEC
- ESCALA APROXIMADA 1: 70.000
- FOTOGRAFAS DE LA LINEA 1 A LINEA 6
- FOCAL: 153 mm.
- FECHA DE VUELO: APROX. AGOSTO DE 1999
- SISTEMA DE COORDENADAS WGS 84
- PUNTOS DE CONTROL EN BASE A CARTA
- IGM 1: 50.000

DISTRIBUCION DE HOJAS VECINAS



**EAGLE MAPPING
SUDAMERICA S.A.**

Reservados todos los derechos. No se permite la explotación económica ni la transformación de esta obra. Queda permitida la impresión en su totalidad.

NOTAS

FIRMAS	FECHA	ACCIONA ENERGIA - CHILE S.A.
DIB. Eagle Mapping Sudamerica S.A.	05-2006	
REV.		MAPA 7 - HOJA 1 LEVANTAMIENTO AEROFOTOMETRICO PLANO TOPOGRAFICO SECTOR CALDERA
FIRM.		
APR.		
APR.		
APR.		<p>OBJETO: Eagle Mapping Sudamerica S.A.</p> <p>PROYECTO: Caldera - 3-22.DWG</p> <p>FECHA: Mayo 2006</p>